

III/0462 Vyškov, most ev.č.0462-14

(DSP+PDPS)

Záborový elaborát

1. PRŮVODNÍ ZPRÁVA.....	1
2. VÝPIS DOTČENÝCH PARCEL	2
3. SITUACE ZÁBORŮ (M 1:200)	3
4. SNÍMEK KATASTRÁLNÍ MAPY	4
5. INFORMACE O PARCELÁCH KN	5

1. PRŮVODNÍ ZPRÁVA

Název mostu : III/0462 Vyškov, most ev.č.0462-14
Druh stavby : oprava havarijního stavu mostu

Místo : silnice III/0462 (ul.Olomoucká-Sochorova), Vyškov-Předměstí
Obec : Vyškov
Katastrální území : Vyškov (788571)
Kraj : Jihomoravský

Objednatel : Jihomoravský kraj, Žerotínovo náměstí 3/5, 601 82 Brno
zastoupený Správou a údržbou silnic Jihomoravského kraje,
přísp. org. kraje Žerotínovo náměstí 3/5, 601 82 Brno

Správce silnice a mostu : Správa a údržba silnic Jihomoravského kraje, přísp. org. kraje
Žerotínovo náměstí 3/5, 601 82 Brno

Zhotovitel projektové dokumentace : Ing.Jan Pracný, D-projekt (IČ: 62087851)
Výholec 23, 624 00 BRNO

Zodpovědný projektant : Ing. Jan Pracný, člen ČKAIT č.1000218

Stupeň dokumentace : DSP+PDPS

Součástí zpracované projektové dokumentace (PD) jsou i podklady, které slouží jako informace o parcelách, vlastnicích, uživatelích, ZPF, plochách záborů, atd... dotčených stavbou. Tabulky sestavené z těchto údajů a doplněné o grafické přílohy, jsou označovány jako „Záborový elaborát“, dále jen ZE. Výsledná skladba ZE, skladba tabulek a údajů v nich uvedených, je vyhotovena dle požadavků objednatele.

Zájmová plocha (obvod staveniště) leží v katastrálním území Vyškov, spadající pod Katastrální úřad pro Jihomoravský kraj, Katastrální pracoviště Vyškov. Podklady ke zhotovení ZE byly informace o parcelách a snímek katastrální mapy.

Katastrální mapa je platným operátem pro katastrální území Vyškov. Do katastrální mapy byl přenesen obvod staveniště a tím byla vytvořena Situace záborů (M 1:200). Plochy záborů jednotlivých parcel jsou vypsány ve Výpisu dotčených parcel.

U této stavby nedochází k trvalým záborům – most bude pouze opravován na pozemcích sloužících v současnosti k tomuto účelu.

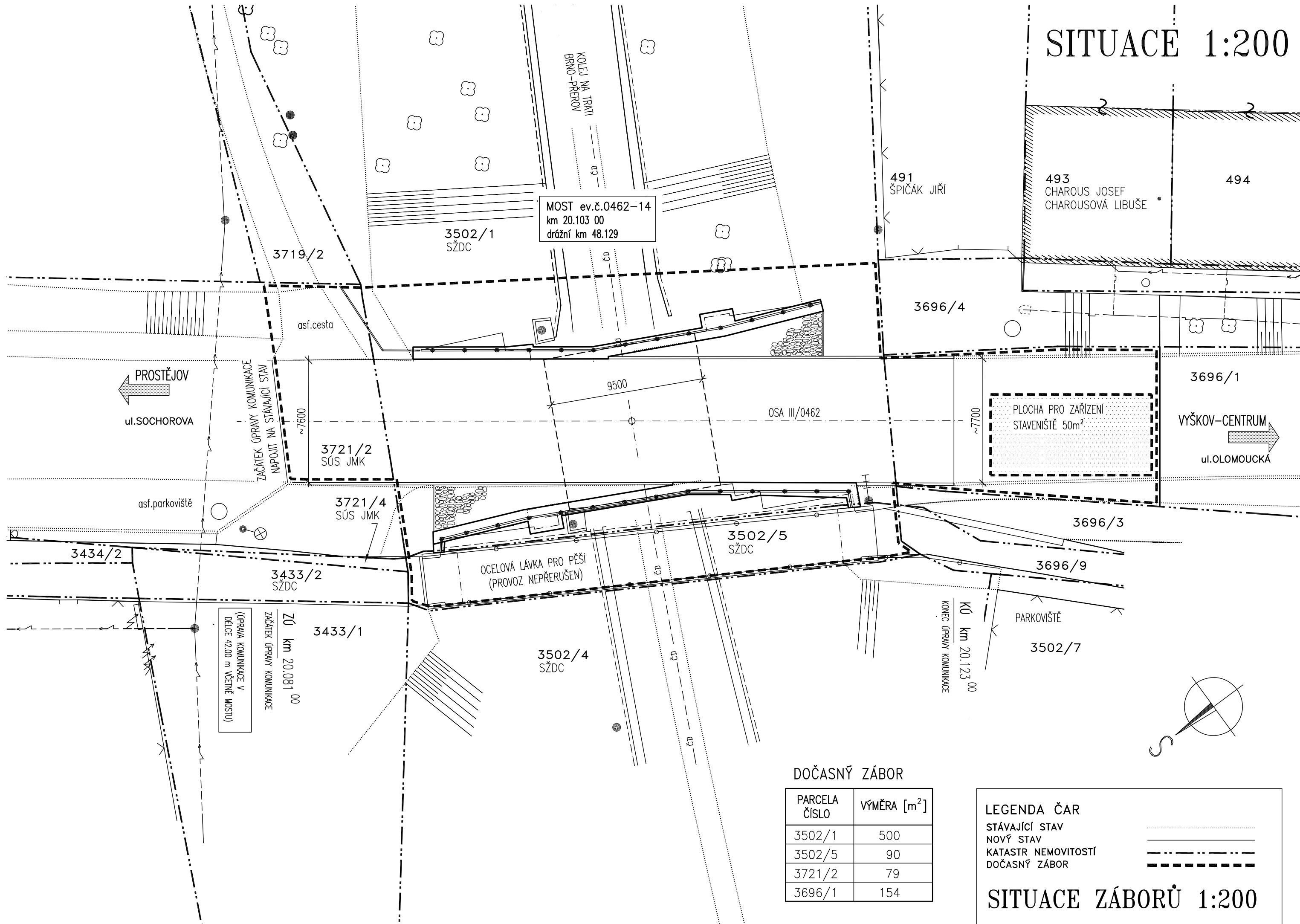
Při provádění stavby dojde k dočasnému záboru do 1 roku. Celková plocha tohoto dočasného záboru činí 823m². U těchto parcel dojde po dobu stavby pouze ke vstupu na pozemek za účelem oprav a následně budou plochy uvedeny do původního stavu.

Brno, duben 2013

vypracoval: Ing.Libor Puklický

[illegible]

SITUACE 1:200



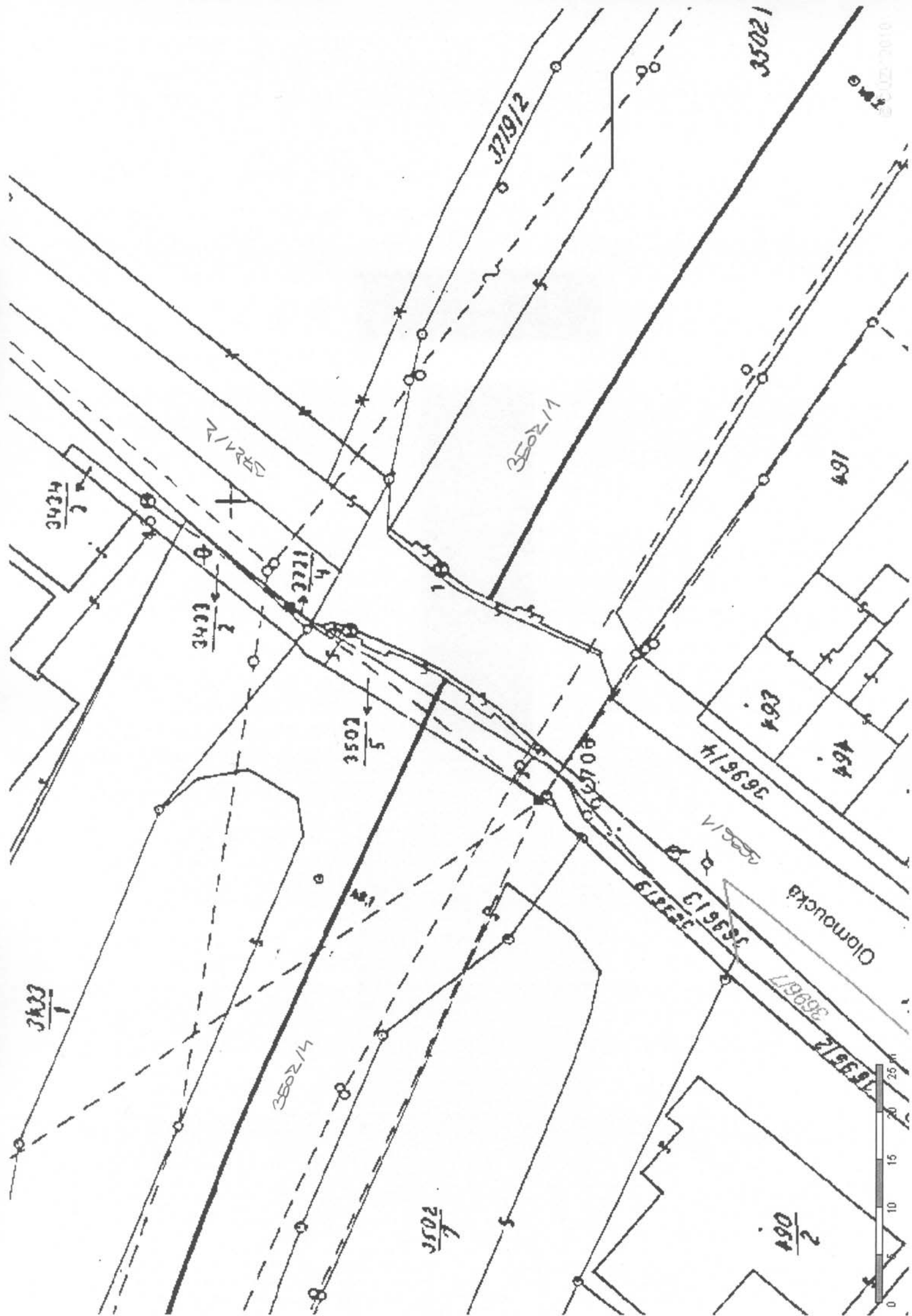
DOČASNÝ ZÁBOR

PARCELA ČÍSLO	VÝMĚRA [m ²]
3502/1	500
3502/5	90
3721/2	79
3696/1	154

LEGENDA ČAR

- STÁVAJÍCÍ STAV
- NOVÝ STAV
- KATASTR NEMOVITOSTÍ
- DOČASNÝ ZÁBOR

SITUACE ZÁBORŮ 1:200



Informace o parcele

Parcelní číslo: 3502/1
Obec: Vyškov [592889]²
Katastrální území: Vyškov [788571]
Číslo LV: 6850
Výměra [m²]: 53813
Typ parcely: Parcela katastru nemovitostí
Mapový list: VYSKOV,7-7/2
Určení výměry: Graficky nebo v digitalizované mapě
Způsob využití: dráha
Druh pozemku: ostatní plocha



Zobrazení v grafickém prohlížeči

Vlastníci, jiní oprávnění

Vlastnické právo	Adresa	Podíl
Česká republika		
Právo hospodařit s majetkem státu	Adresa	Podíl
Správa železniční dopravní cesty, státní organizace	Dlážděná 1003/7, Nové Město, 11000 Praha 1	

Způsob ochrany nemovitosti

Nejsou evidovány žádné způsoby ochrany.

Seznam BPEJ

Parcela nemá evidované BPEJ.

Omezení vlastnického práva

Typ
Věcné břemeno zřizování a provozování vedení

Jiné zápisy

Nejsou evidovány žádné jiné zápisy.

Zobrazené údaje mají informativní charakter. Platnost k 10.04.2013 13:11:57.

Nemovitost je v územním obvodu, kde státní správu katastru nemovitostí ČR vykonává [Katastrální úřad pro Jihomoravský kraj, Katastrální pracoviště Vyškov²](#)

Informace o parcele

Parcelní číslo: 3502/5
Obec: [Vyškov \[5928891\]](#)
Katastrální území: [Vyškov \[788571\]](#)
Číslo LV: 6850
Výměra [m²]: 90
Typ parcely: Parcela katastru nemovitostí
Mapový list: VYSKOV,7-6/43
Určení výměry: Graficky nebo v digitalizované mapě
Způsob využití: dráha
Druh pozemku: ostatní plocha



[Zobrazení v grafickém prohlížeči](#)

Vlastníci, jiní oprávnění

Vlastnické právo	Adresa	Podíl
Česká republika		
Právo hospodařit s majetkem státu	Adresa	Podíl
Správa železniční dopravní cesty, státní organizace	Dlážděná 1003/7, Nové Město, 11000 Praha 1	

Způsob ochrany nemovitosti

Nejsou evidovány žádné způsoby ochrany.

Seznam BPEJ

Parcela nemá evidované BPEJ.

Omezení vlastnického práva

Nejsou evidována žádná omezení.

Jiné zápisy

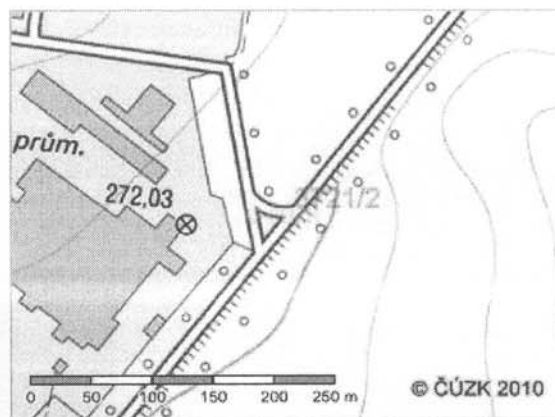
Nejsou evidovány žádné jiné zápisy.

Zobrazené údaje mají informativní charakter. Platnost k 10.04.2013 13:11:57.

Nemovitost je v územním obvodu, kde státní správu katastru nemovitostí ČR vykonává [Katastrální úřad pro Jihomoravský kraj, Katastrální pracoviště Vyškov](#)

Informace o parcele

Parcelní číslo: 3721/2
Obec: Vyškov [592889]
Katastrální území: Vyškov [788571]
Číslo LV: 1529
Výměra [m²]: 28074
Typ parcely: Parcela katastru nemovitostí
Mapový list: VYSKOV,7-6/4
Určení výměry: Graficky nebo v digitalizované mapě
Způsob využití: silnice
Druh pozemku: ostatní plocha



Zobrazení v grafickém prohlížeči

Vlastníci, jiní oprávnění

Vlastnické právo	Adresa	Podíl
Jihomoravský kraj	Žerotínovo náměstí 449/3, Veveří, 60182 Brno	
Hospodaření se svěřeným majetkem kraje	Adresa	Podíl
Správa a údržba silnic Jihomoravského kraje, příspěvková organizace kraje	Žerotínovo náměstí 449/3, Veveří, 60182 Brno	

Způsob ochrany nemovitosti

Nejsou evidovány žádné způsoby ochrany.

Seznam BPEJ

Parcela nemá evidované BPEJ.

Omezení vlastnického práva

Typ
Věcné břemeno (podle listiny)

Jiné zápisy

Nejsou evidovány žádné jiné zápisy.

Zobrazené údaje mají informativní charakter. Platnost k 10.04.2013 13:11:57.

Nemovitost je v územním obvodu, kde státní správu katastru nemovitostí ČR vykonává [Katastrální úřad pro Jihomoravský kraj, Katastrální pracoviště Vyškov](#)

Informace o parcele

Parcelní číslo: 3696/1
Obec: [Vyškov \[592889\]](#)
Katastrální území: [Vyškov \[788571\]](#)
Číslo LV: Parcela není zapsána na LV
Výměra [m²]: 5546
Typ parcely: Parcela katastru nemovitostí
Mapový list: VYSKOV,7-7/21
Určení výměry: Graficky nebo v digitalizované mapě
Způsob využití: ostatní komunikace
Druh pozemku: ostatní plocha



[Zobrazení v grafickém prohlížeči](#)

Způsob ochrany nemovitosti

Nejsou evidovány žádné způsoby ochrany.

Seznam BPEJ

Parcela nemá evidované BPEJ.

Omezení vlastnického práva

Nejsou evidována žádná omezení.

Jiné zápisy

Nejsou evidovány žádné jiné zápisy.

Zobrazené údaje mají informativní charakter. Platnost k 10.04.2013 13:11:57.

Nemovitost je v územním obvodu, kde státní správu katastru nemovitostí ČR vykonává [Katastrální úřad pro Jihomoravský kraj, Katastrální pracoviště Vyškov](#)